


**GOBIERNO DEL ESTADO DE MÉXICO**  
SECRETARÍA DE DESARROLLO URBANO Y OBRA

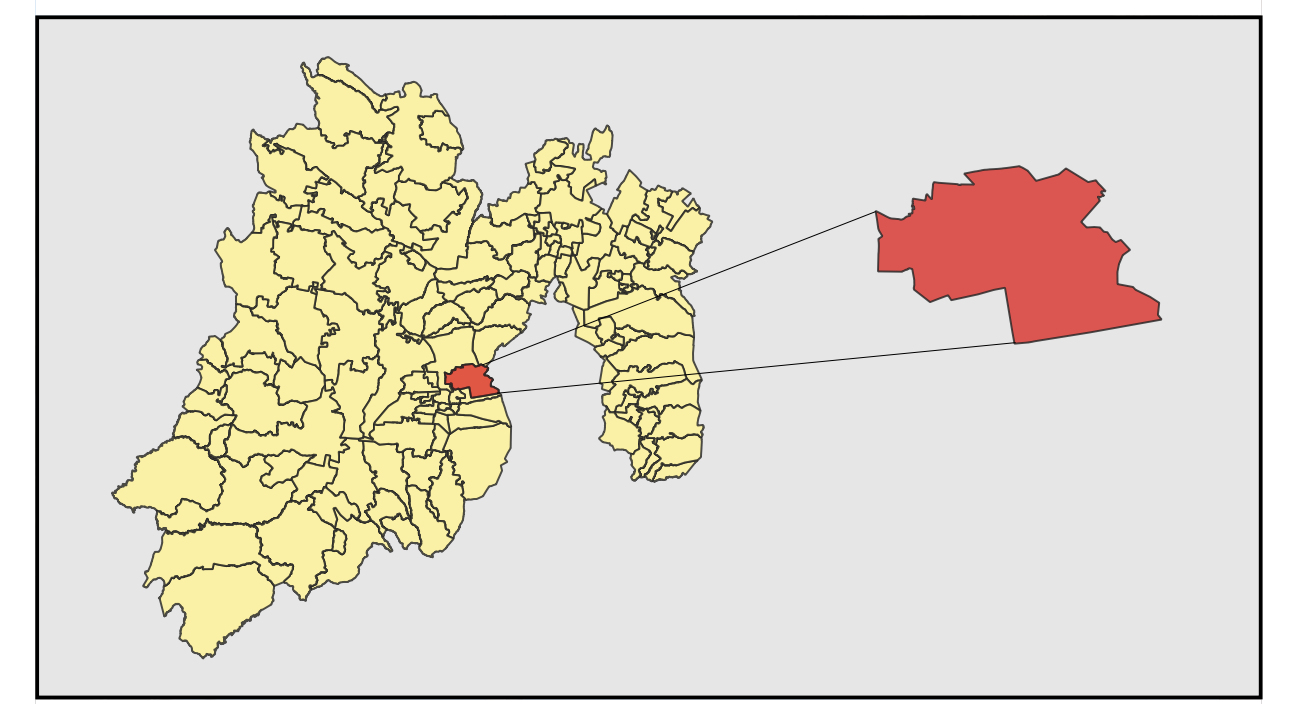


**PLAN MUNICIPAL DE DESARROLLO URBANO**  
H. AYUNTAMIENTO DE OCOYOACAC



**D-05**

**MAPA HIDROLÓGICO**




**SIMBOLOGÍA BÁSICA**

- Colindancias Municipales
- Limite Municipal
- Polígono de Plan Parcial de Competencia Estatal
- Localidades Rurales
- Localidades Urbanas
- Gasolineras
- Principales Elevaciones
- Minas
- Cables
- Vía Férrea
- Línea de Transmisión
- Línea de Comunicación
- Cuerpos de Agua
- Acueducto
- Canales
- Corrientes de Agua
- Intermitente
- Perenne
- Valledades
- Regional
- Primaria
- Secundaria
- Zona Arqueológica
- Zona Industrial
- Traza Urbana
- Equipamiento Deportivo
- Áreas Naturales Protegidas
- Área de Protección de Flora y Fauna
- Ciénegas del Lerma
- Parque Nacional Insurgente Miguel Hidalgo y Costilla La Marquesa
- Parque Estatal denominado Santuario del Agua y Forestal Subsecuencia Tributaria Río San Lorenzo
- Parque Ecológico, Turístico y Recreativo Zempoala La Bufo, denominado Parque Otomí-Mexica

**SIMBOLOGÍA TEMÁTICA**

- Río Salazar-Ocoyoacac
- Río Chichipicas
- Río El Potrero
- Acueducto
- Canales
- Corrientes de Agua
- Intermitentes
- Perenne
- Cuerpos de Agua
- Cuencas
- RH12 Lerma-Santiago
- RH26 Pánuco
- Microcuencas
- Chichipicas
- Curvas de Nivel
- El Palero
- Salazar - Ocoyoacac

**1:30,000**



**DATOS DE APROBACIÓN Y PUBLICACIÓN**  
EL PRESENTE PLANO FORMA PARTE INTEGRANTE DEL PLAN MUNICIPAL DE DESARROLLO URBANO DEL MUNICIPIO DE OCOYOACAC, ESTADO DE MÉXICO, APROBADO POR EL CABILDO MUNICIPAL DE FECHA \_\_\_\_\_ DE \_\_\_\_\_ DEL \_\_\_\_\_ CONTANDO CON EL DICTAMEN DE CONGRUENCIA DE FECHA \_\_\_\_\_ DEL \_\_\_\_\_ Y PUBLICADO EN LA GACETA DEL GOBIERNO DEL ESTADO DE MÉXICO DEL \_\_\_\_\_ DE \_\_\_\_\_ DEL \_\_\_\_\_ E INSCRITO EN EL SISTEMA ESTATAL DE INFORMACIÓN DEL DESARROLLO URBANO CON FECHA \_\_\_\_\_ DEL \_\_\_\_\_

**JUNIO 2023**

INSCRIPCIÓN EN EL INSTITUTO DE LA FUNCIÓN REGISTRAL DEL ESTADO DE MÉXICO.

El C. \_\_\_\_\_ REGISTRADOR DEL INSTITUTO DE LA FUNCIÓN REGISTRAL DEL ESTADO DE MÉXICO ADSCRITO A LA OFICINA REGISTRAL DE \_\_\_\_\_ ESTADO DE MÉXICO, CERTIFICA QUE EL PRESENTE PLANO CON CLAVE \_\_\_\_\_ QUEDÓ INSCRITO BAJO LA PARTIDA No. \_\_\_\_\_ LIBRO \_\_\_\_\_ SECCIÓN \_\_\_\_\_ DEL INSTITUTO DE LA FUNCIÓN PÚBLICA REGISTRAL DEL ESTADO DE MÉXICO CON FECHA \_\_\_\_\_

NOMBRE \_\_\_\_\_ FECHA \_\_\_\_\_ SELLO \_\_\_\_\_

**FUENTE**  
Conjunto de datos vectoriales tomado de las Cartas Topográficas E14A38, E14A39, E14A48 y E14A49, INEGI. Datos geográficos de la Red Nacional de Caminos. Datos del Directorio Estadístico Nacional de Unidades Económicas, 2020; Sistema para la Consulta de Información Catastral (SINCEI), 2020; e Instituto de Información e Investigación Geográfica, Estadística y Catastral del Estado de México (IGEEM), 2020. Información Hidrológica tomada del Simulador de Flujos de Agua de Cuencas Hidrográficas, INEGI.  
Los tonos de edición se tomaron del Catálogo de Símbolos y sus especificaciones para las Cartas Topográficas, INEGI. Para la representación sombreada del relieve corresponde al Modelo Digital de Elevación.